

# ESEMPIO DI LOTTIZZAZIONE IN ZONA DI ESPANZIONE "C"

COMUNE DI CASTELVETRANO C.da Giallonghi

## ESTRATTO DEL PIANO REGOLATORE GENERALE COMUNALE

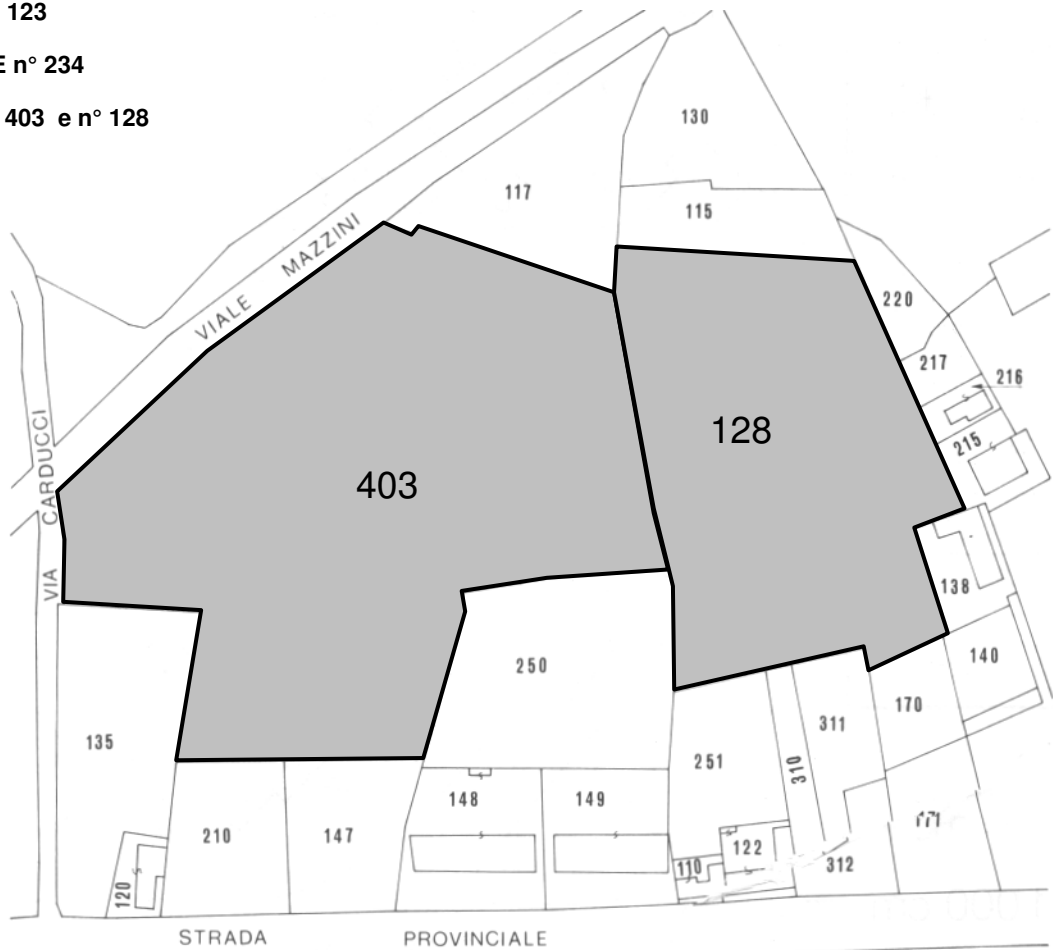


## PLANIMETRIA CATASTALE SCALA 1: 2000

FOGLIO DI MAPPA N° 123

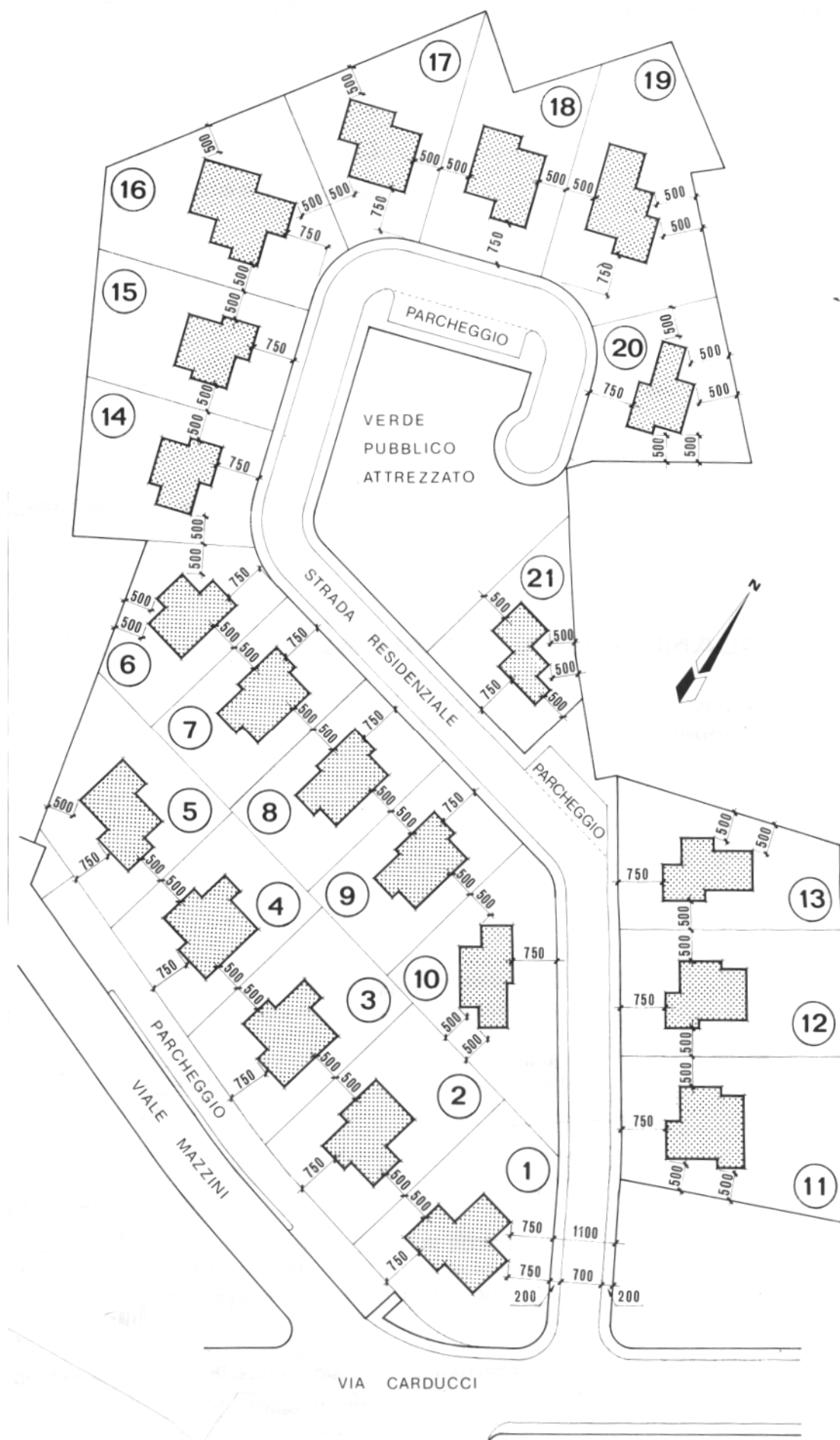
PARTITA CATASTALE n° 234

Particelle catastali n° 403 e n° 128



# TAV. 2 - PLANIMETRIA FORMAZIONE DEI LOTTI E INGOMBRI DEI FABBRICATI

Scala 1:1000

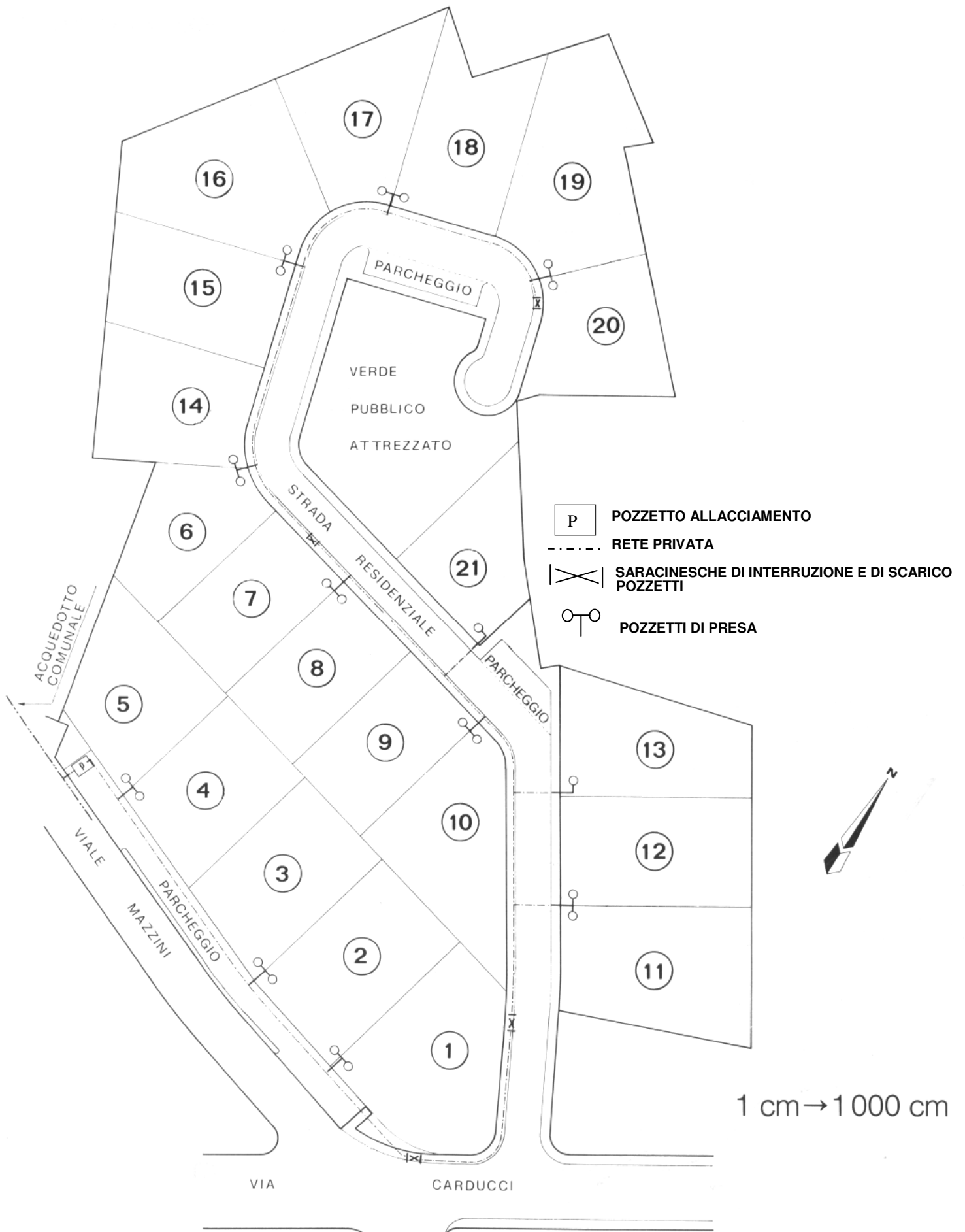


TAV. 2 bis – COMPUTO DELLE SUPERFICI E DEI VOLUMI

<b>n° lotto</b>	<b>Superficie netta</b>	<b>Superficie coperta</b>	<b>Altezza fabbricato</b>	<b>Volume</b>
1	945	157	6.00	942,00
2	835	139	6,00	834,00
3	790	143	5,00	786,00
4	710	142	5,00	710,00
5	885	147	6.00	882,00
6	610	122	5.00	610,00
7	660	132	5,00	660,00
8	660	132	5,00	660,00
9	660	132	5,00	660,00
10	830	138	6.00	828,00
11	950	158	6.00	940,00
12	860	143	6,00	858,00
13	800	1333	6.00	798,00
14	760	138	5,00	759,00
15	785	142	5,00	781,00
16	1010	116	6,00	1008,00
17	785	142	5,00	781,00
18	760	152	5,00	760,00
19	1170	156	7.50	1170.00
20	680	136	5.00	680,00
21	615	123	5,00	615,00
	<b>16760</b>	<b>2975</b>		<b>16.722,00</b>
<b>Superficie terreno</b>				<b>21.452,00 m<sup>2</sup></b>
<b>Volumetria edificabile</b>				<b>16.760,00 m<sup>3</sup></b>
<b>Verde pubblico</b>				<b>1.540,00 m<sup>2</sup></b>
<b>Parcheggio pubblico</b>				<b>430,00 m<sup>2</sup></b>
<b>Strade e marciapiedi</b>				<b>2.722.00 m<sup>2</sup></b>

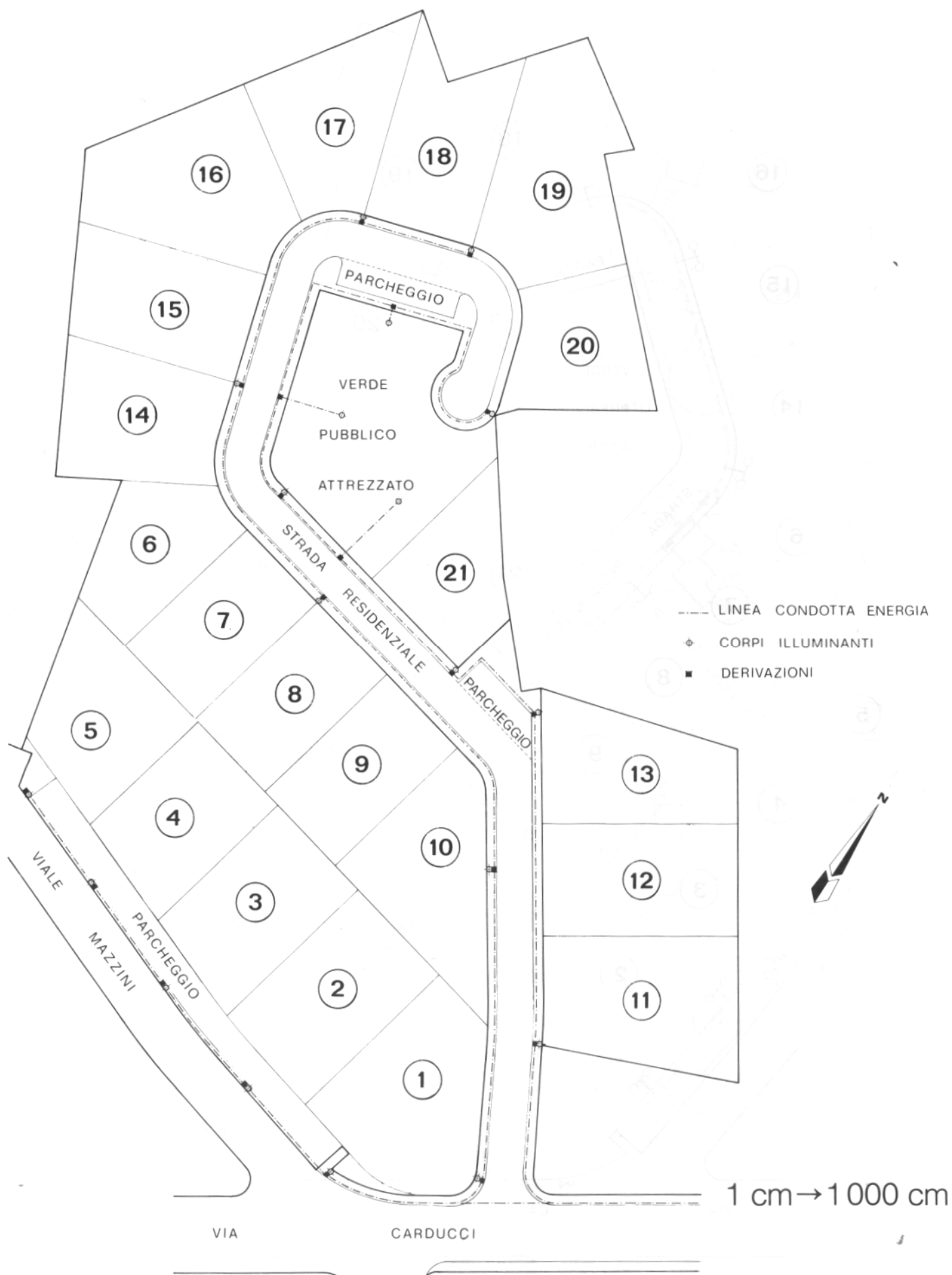
# TAV. 3 - PIANTA DELLA RETE IDRICA

Scala 1:1000



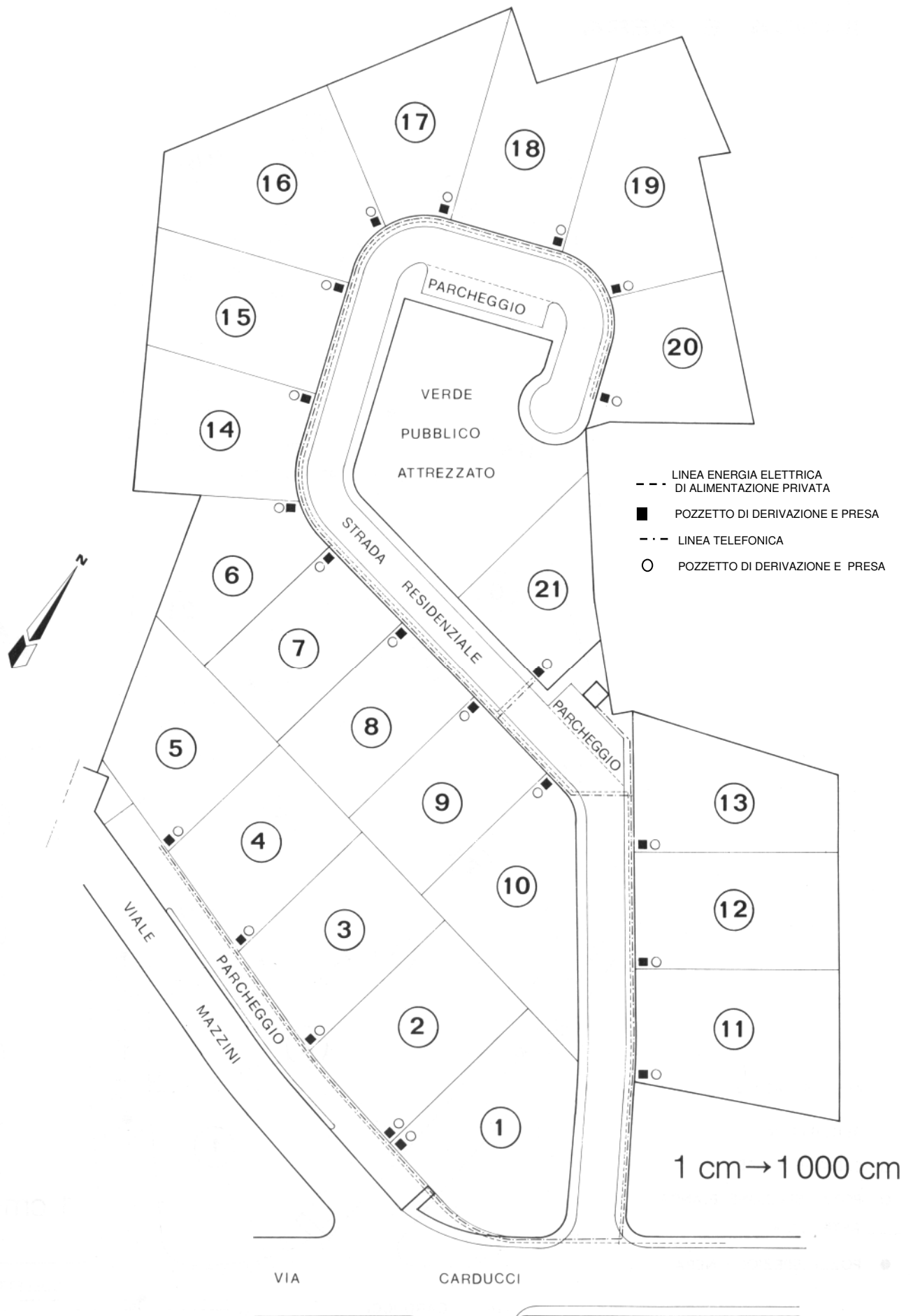
# TAV. 4 - PIANTA SCHEMATICA PER LA PUBBLICA ILLUMINAZIONE

Scala 1:1000



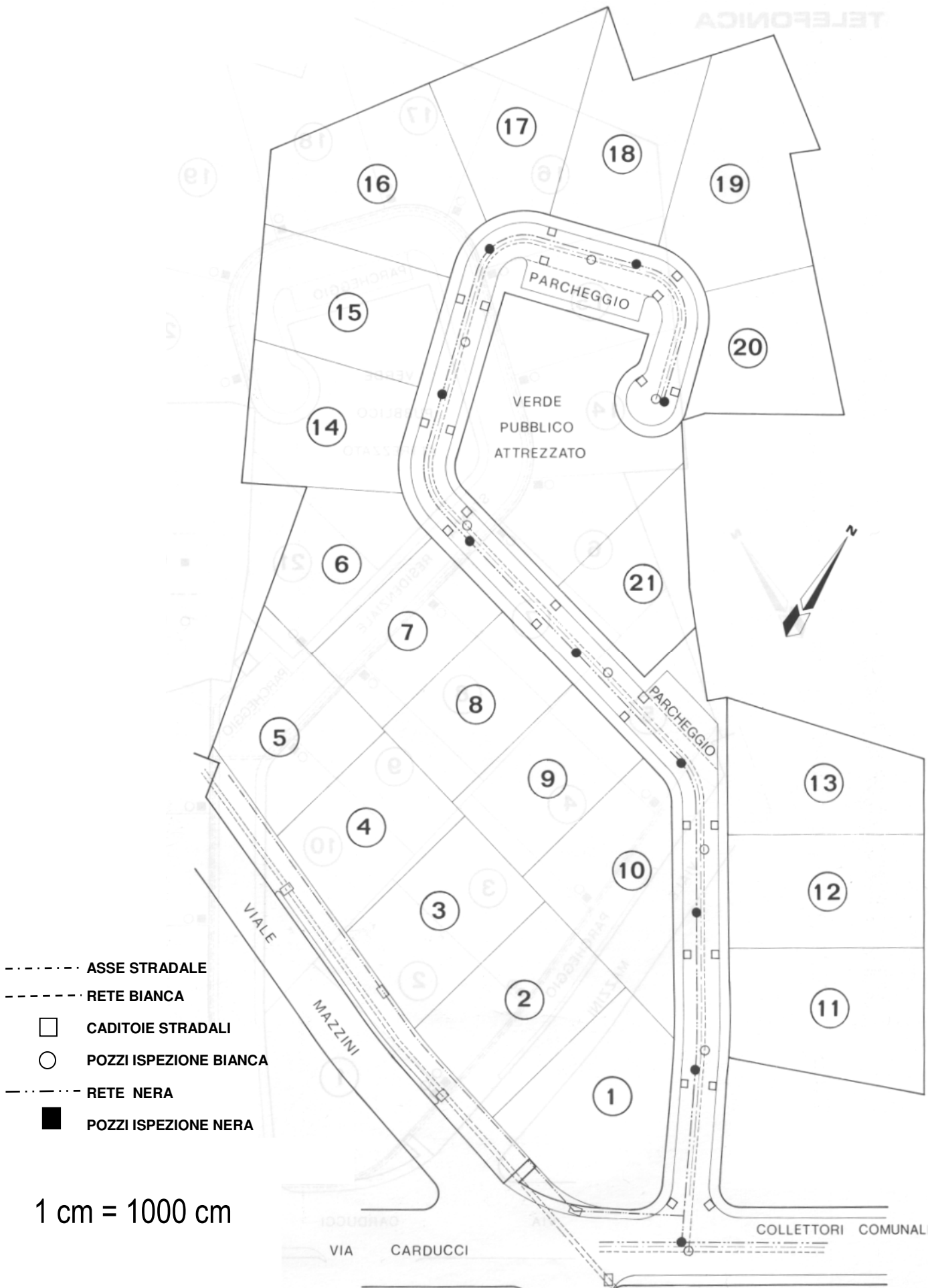
# TAV. 5 - PIANTA SCHEMATICA DELLA LINEA ELETTRICA E TELEFONICA

Scala 1:1000




# TAV. 6 - PIANTA SCHEMATICA DELLE RETI DI FOGNATURA BIANCA E NERA

Scala 1:1000



TAV. 7 - SEZIONE STRADALE TIPO CON POSIZIONE DELLE RETI DI SERVIZIO

Scala 1:50

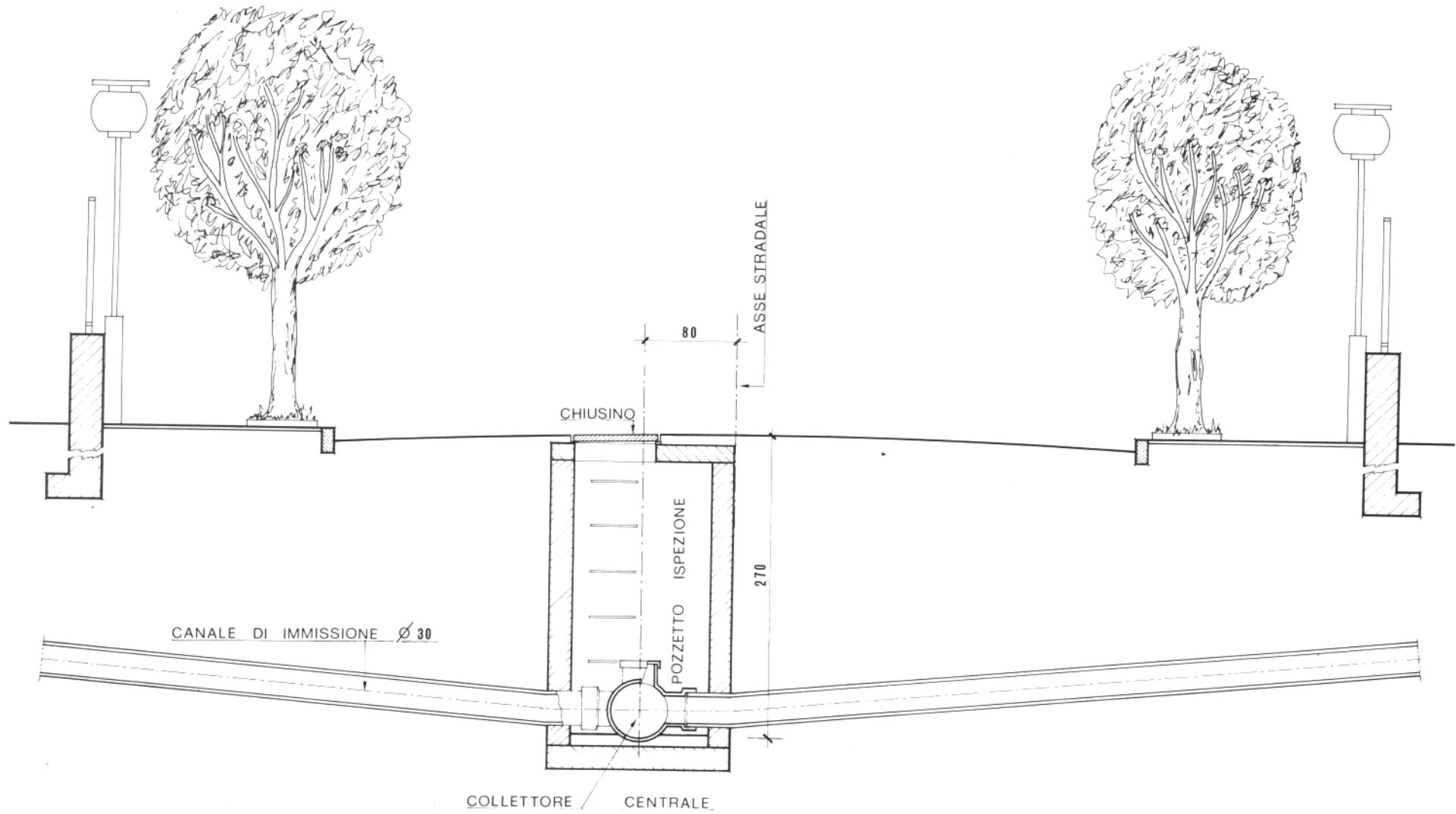


1 cm → 50 cm



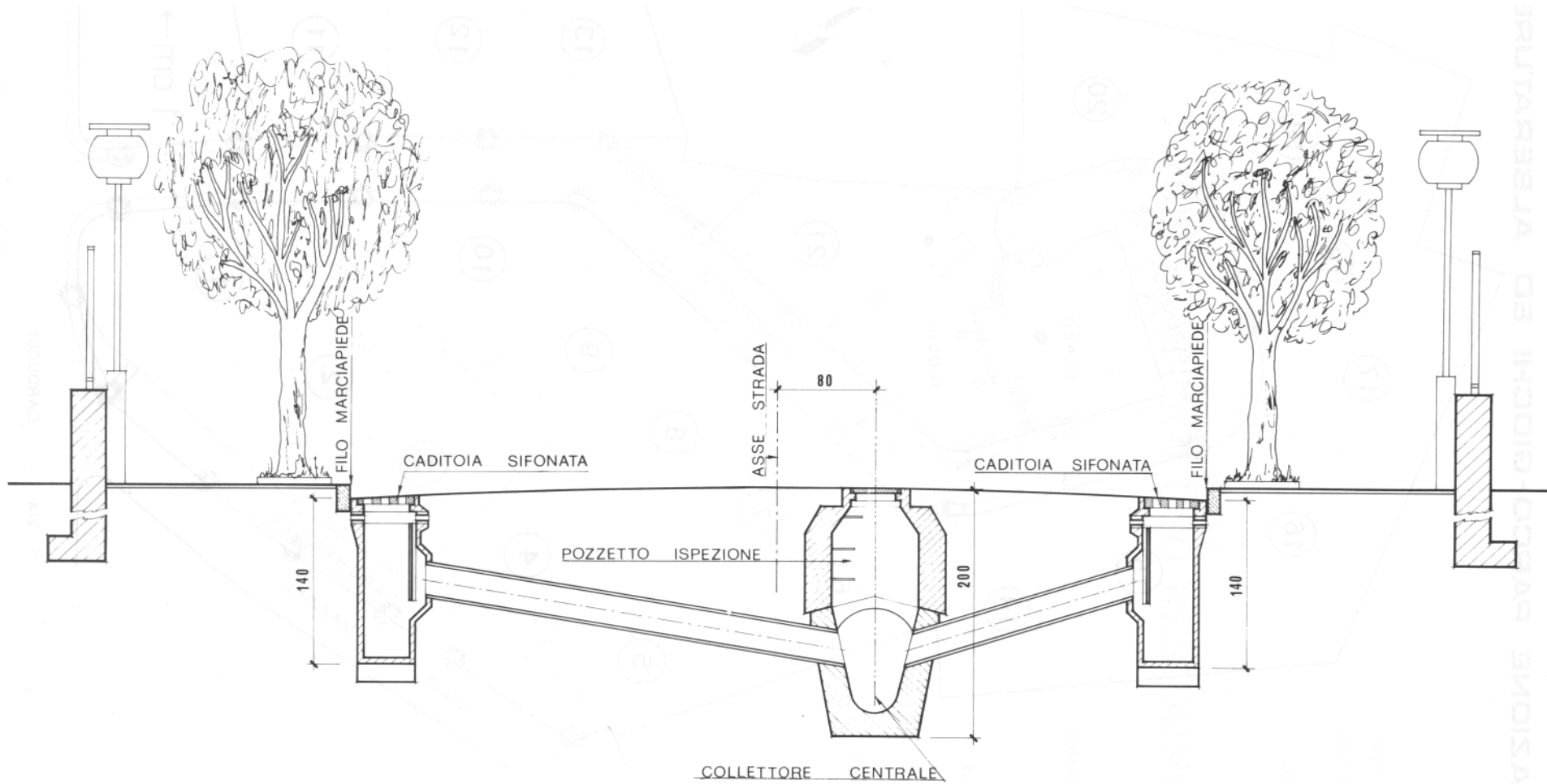
# TAV. 8 - SEZIONE TIPO DELLA FOGNATURA NERA

Scala 1:50



# TAV. 9 - SEZIONE TIPO DELLA FOGNATURA BIANCA

Scala 1:50



1 cm → 50 cm

**TAV. 10 - SISTEMAZIONE PARCO GIOCHI ED ALBERATURE**  
 Scala 1:1000

**LEGENDA ALBERATURE**

Nome Italiano - Nome Latino

FAGGIO FAGUS



PINO PINUS



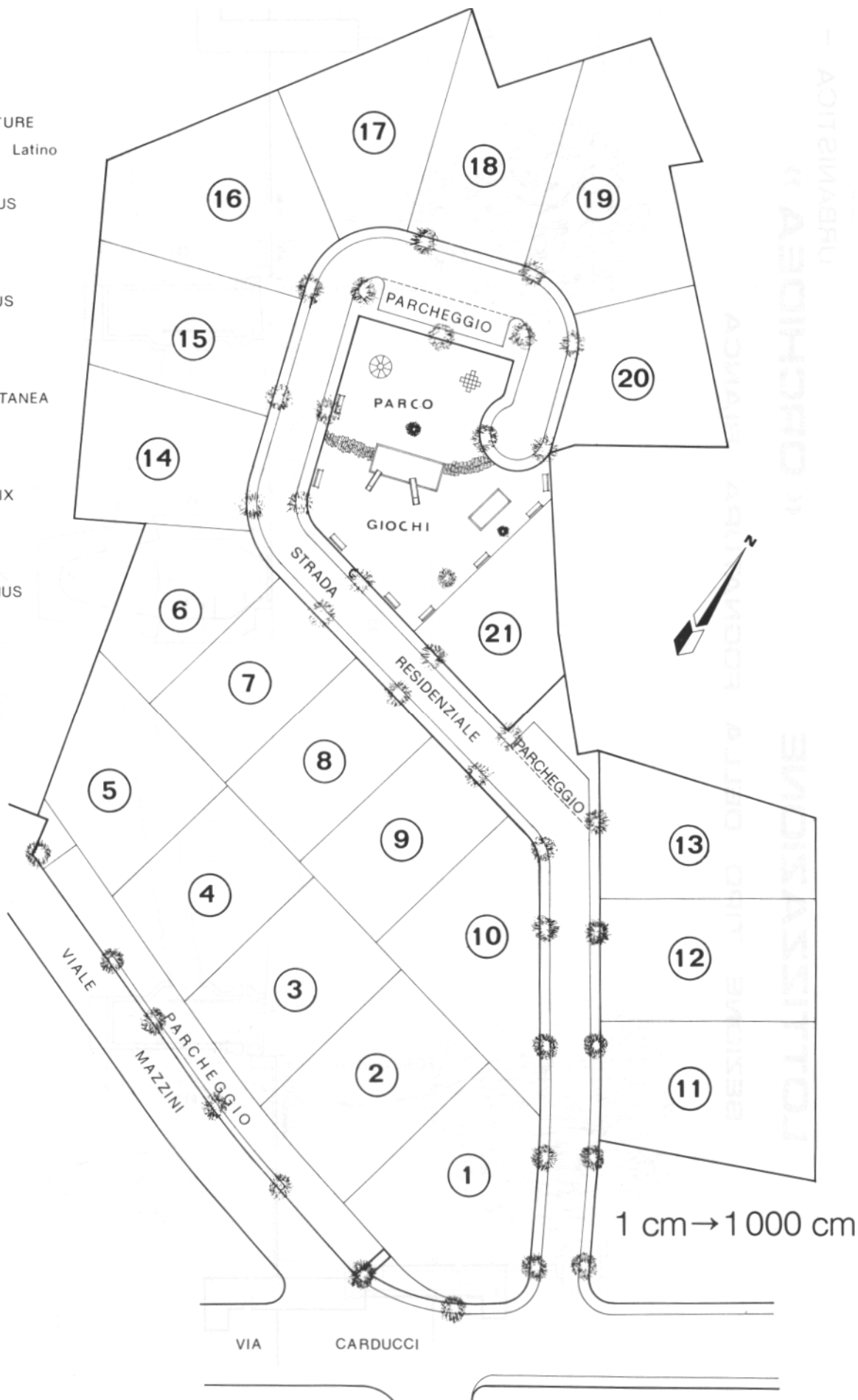
CASTAGNO CASTANEA



SALICE SALIX



OLMO ULMUS



1 cm → 1 000 cm

VIA CARDUCCI